ส่วนที่ ๑

สภาพทั่วไปและข้อมูลพื้นฐาน

- ★ ด้านกายภาพ
- ★ ด้านการเมือง/การปกครอง
- ★ ประชากร
- ★ สภาพทางสังคม
- ★ ระบบบริการพื้นฐาน
- ★ ระบบเศรษฐกิจ
- ★ ศาสนา ประเพณี วัฒนธรรม
- ★ ทรัพยากรธรรมชาติ
- ★ อื่นๆ

แผนพัฒนาท้องถิ่น
(พ.ศ. ๒๕๖๖ – ๒๕๗๐)
ขององค์การบริหารส่วนตำบลกะลาเส อำเภอสิเกา จังหวัดตรัง

.....

แผนพัฒนาท้องถิ่น หมายความว่า แผนพัฒนาท้องถิ่นขององค์กรปกครองส่วนท้องถิ่นที่กำหนดวิสัยทัศน์ ประเด็นยุทธศาสตร์ เป้าประสงค์ ตัวชี้วัด ค่าเป้าหมาย และกลยุทธ์ โดยสอดคล้องกับแผนพัฒนาจังหวัด ยุทธศาสตร์การพัฒนาขององค์กรปกครองส่วนท้องถิ่นในเขตจังหวัด แผนพัฒนาอำเภอ แผนพัฒนาตำบล แผนพัฒนาหมู่บ้านหรือแผนชุมชน อันมีลักษณะเป็นการกำหนดรายละเอียดแผนงานโครงการพัฒนาที่จัดทำขึ้นสำหรับปีงบประมาณแต่ละปี ซึ่งมีความต่อเนื่องและเป็นแผนก้าวหน้าและให้หมายความรวมถึงการเพิ่มเติมหรือเปลี่ยนแปลง แผนพัฒนาท้องถิ่นนั้นจะต้องผ่านกระบวนการประชาคมโดยคณะกรรมการพัฒนาท้องถิ่นจัดประชุมประชาคมท้องถิ่น ส่วนราชการ และรัฐวิสาหกิจอื่นที่เกี่ยวข้อง เพื่อแจ้งแนวทางพัฒนาท้องถิ่นรับทราบปัญหา ความต้องการ ประเด็น การพัฒนาและประเด็นที่เกี่ยวข้องตลอดจนความช่วยเหลือทางวิชาการและแนวทางปฏิบัติที่เหมาะสมกับสภาพพื้นที่เพื่อนำมากำหนดแนวทางการจัดทำแผนพัฒนาท้องถิ่น โดยให้นำข้อมูลพื้นฐานในการพัฒนาจากหน่วยงานต่างๆ และข้อมูลในแผนพัฒนาหมู่บ้านและแผนชุมชนมาพิจารณาประกอบการจัดทำแผนพัฒนาท้องถิ่น ซึ่งประกอบด้วย ๔ ส่วน ดังนี้

ส่วนที่ ๑

สภาพทั่วไปและข้อมูลพื้นฐาน

องค์การบริหารส่วนตำบล (อบต.) เป็นรูปแบบการปกครองท้องถิ่นรูปแบบหนึ่งซึ่งเกิดขึ้นตามพระราชบัญญัติสภาตำบลและองค์การบริหารส่วนตำบล พ.ศ. ๒๕๓๗ การเกิดขึ้นขององค์การบริหารส่วนตำบลเป็นเสมือนภาพสะท้อนของการกระจายอำนาจการปกครองของรัฐบาล และสอดคล้องกับกระแสเรียกร้องในการที่จะให้ประชาชนมีสิทธิเลือกรูปแบบการปกครองที่เหมาะสมกับตน มีงบประมาณและบุคลากรที่มีศักยภาพในการพัฒนาท้องถิ่นของตนเอง กำหนดแนวทาง ทิศทางการการพัฒนาตำบล และแก้ไขปัญหาความต้องการของประชาชนให้เกิดผลสำเร็จ

การวางแผนเป็นกระบวนการอันสำคัญยิ่งในการบริหาร เพราะแผนจะเป็นสิ่งที่ชี้ให้เห็นเป้าหมายขององค์การ แผนพัฒนาท้องถิ่น เป็นแผนพัฒนาเศรษฐกิจและสังคมขององค์การบริหารส่วนตำบล เป็นแผนพัฒนาที่มุ่งไปสู่สภาพการณ์ที่ต้องการให้เกิดขึ้นในอนาคต เป็นกรอบในการกำหนดทิศทางการพัฒนาขององค์การบริหารส่วนตำบล ให้มุ่งไปสู่สภาพการณ์อันพึงประสงค์ได้อย่างเท่าทันกับการเปลี่ยนแปลง โดยสามารถจัดสรรทรัพยากรที่มีอยู่อย่างจำกัดได้อย่างมีประสิทธิภาพ

ดังนั้นการจัดทำแผนพัฒนาท้องถิ่น จึงมีความสำคัญและเป็นเครื่องมือสำคัญในการแก้ไขปัญหาและสนองตอบต่อความต้องการของประชาชน คนในท้องถิ่นได้อย่างแท้จริง

๑.ด้านกายภาพ

๑.๑ ที่ตั้งของหมู่บ้านหรือตำบล

<u>ที่ตั้ง</u> องค์การบริหารส่วนตำบลกะลาเส ตั้งอยู่เลขที่ ได้รับการยกฐานะจากสภาตำบลเป็นองค์การ หมู่ที่ ๒ ตำบลกะลาเส อำเภอสิเกา จังหวัดตรัง รหัสไปรษณีย์ ๙๒๑๕๐ เบอร์โทรศัพท์ ๐-๗๕๒-๐๗๑๑ ห่างจากที่ว่าการอำเภอสิเกาไปทางทิศเหนือ ระยะทาง ๑๖ กิโลเมตร ยกฐานะมาจากสภาตำบล เมื่อวันที่ ๑๖ ธันวาคม ๒๕๓๙ (ประกาศราชกิจจานุเบกษา ฉบับประกาศทั่วไป เล่ม ๑๑๓ ตอนพิเศษ ๕๒ ง ลงวันที่ ๒๖ ธันวาคม ๒๕๓๙)

<u>ประวัติ</u> พระยารัษฎานุประดิษฐ์ ได้ทำการแยกตำบลกะลาเสออกมาจากตำบลเขาไม้แก้ว เมื่อวันที่ ๙ มีนาคม พ.ศ. ๒๔๕๘ ซึ่งมี พลโทพระยาสุรินทราชา สยามธิราชภักดี พิริยพาหะ สมุหเทศาภิบาล เป็นผู้สำเร็จราชการมณฑลภูเก็ตสมัยนั้นเดิมชาวบ้านเรียกตำบลนี้ว่า กะลาสี ซึ่งหมายถึง “ลูกเรือสมุทร” อาจหมายถึงสถานที่แห่งนี้เคยเป็นที่พักค้างคืนของลูกเรือที่ผ่านไปมา ซึ่งชาวบ้านส่วนมากได้เรียกชื่อตำบลกะลาเสเป็นภาษาปากว่า “ล้าเส้”

♦ เนื้อที่

องค์การบริหารส่วนตำบลกะลาเส มีเนื้อที่ทั้งหมด ๙๓.๘๖๑ ตารางกิโลเมตร หรือประมาณ ๕๘,๖๖๓.๑๒๕ ไร่

♦ อาณาเขต

องค์การบริหารส่วนตำบลกะลาเส มีอาณาเขตติดต่อกับองค์กรปกครองส่วนท้องถิ่น (อปท.) ต่างๆ ดังนี้

ทิศเหนือ	ติดต่อกับ	องค์การบริหารส่วนตำบลอ่าวตง อำเภอวังวิเศษ
ทิศใต้	ติดต่อกับ	องค์การบริหารส่วนตำบลเขาไม้แก้ว อำเภอสิเกา
ทิศตะวันออก	ติดต่อกับ	องค์การบริหารส่วนตำบลวังมะปราง อำเภอวังวิเศษ
ทิศตะวันตก	ติดต่อกับ	องค์การบริหารส่วนตำบลทรายขาว อำเภอคลองท่อม

๑.๒ ลักษณะภูมิประเทศ

สภาพพื้นที่ของตำบลกะลาเสทางตอนเหนือเรื่อยลงมาทางด้านตะวันออก มีภูเขาหลายลูกแต่ไม่สูงนัก มีแนวเขตป่าสงวนแห่งชาติ ได้แก่ ป่าคลองชี และ ป่าทอนแจ้ ทางบริเวณด้านตะวันออกเฉียงใต้ มีทั้งแนวเขตป่าสงวนแห่งชาติ และป่าไม้ถาวรตามมติ ครม. ได้แก่ ป่าสายคลองร่มเมือง และมีเทือกเขาเป็นแนวกั้นแบ่งเขตระหว่าง อำเภอสิเกา และอำเภอวังวิเศษ ส่วนทางด้านตะวันตกเฉียงใต้ มีแนวเขตป่าสงวนแห่งชาติซ้อนอยู่กับแนวเขตป่าถาวรตามมติ ครม. ได้แก่ ป่าเคี่ยมซ้อน และทางตอนใต้ติดกับตำบลเขาไม้แก้ว ด้านทิศตะวันตกมีแนวเขตป่าสงวนแห่งชาติเป็นป่าโกงกาง ภายในตำบลมีแหล่งน้ำธรรมชาติหลายแห่งด้วยกัน คือ คลองกะลาเส ไหลผ่านทางตอนเหนือของตำบลลงมาทางตอนใต้คลองหินร้อง ไหลผ่านทางด้านตะวันออกในแนวเหนือ – ใต้ และห้วยทุ่งรักษ์เป็นแนวแบ่งเขตระหว่างตำบลกะลาเส และตำบลเขาไม้แก้ว นอกจากนี้ภายในตำบลยังมีเส้นทางคมนาคมสายสำคัญ ได้แก่ ทางหลวงแผ่นดินหมายเลข ๔ ผ่านบริเวณตอนกลางของตำบลในแนวตะวันออก ตะวันตก ทางหลวงจังหวัดหมายเลข ๔๐๔๖ แยกมาจากทางหลวงแผ่นดินลงมาทางตอนใต้ของตำบล และ ถนน รพช. หมายเลข ๑๑๐๒๙ ซึ่งแยกจากทางหลวงแผ่นดินขึ้นไปทางด้านเหนือของตำบล

๑.๓ ลักษณะภูมิอากาศ

ลักษณะภูมิอากาศ เป็นแบบมรสุมฤดูร้อน มี ๒ ฤดู

ฤดูร้อน เริ่มตั้งแต่เดือน มกราคม ถึงกลางเดือน พฤษภาคม

ฤดูฝน เริ่มตั้งแต่กลางเดือน พฤษภาคม ถึงเดือน ธันวาคม

๑.๔ ลักษณะของดิน

ลักษณะดินและการจัดกลุ่มชุดดินเพื่อการปลูกพืชตามกลุ่มชุดดินของจังหวัดตรัง ชุดดินของตำบลกะลาเสมีอยู่ ๔ ชุด คือ

๑. ชุดดินที่ ๖๒ เหมาะสมกับการปลูกพืชเศรษฐกิจทุกชนิดแต่ไม่เหมาะแก่การปลูกข้าว

๒. ชุดดินที่ ๓๔ เป็นดินร่วนเหนียวปนทราย มีความเหมาะสมในการปลูกยางพารา, มะพร้าว, ปาล์มน้ำมัน, สัปปะรด, ทุเรียน, ลองกอง, ฯลฯ

๓. ชุดดินที่ ๑๓ เป็นดินเค็มและกรดบริเวณป่าชายเลน

๔. ชุดดินที่ ๑๗ ดินมีความสมบูรณ์ต่ำ และมีเนื้อดินค่อนข้างเป็นทราย

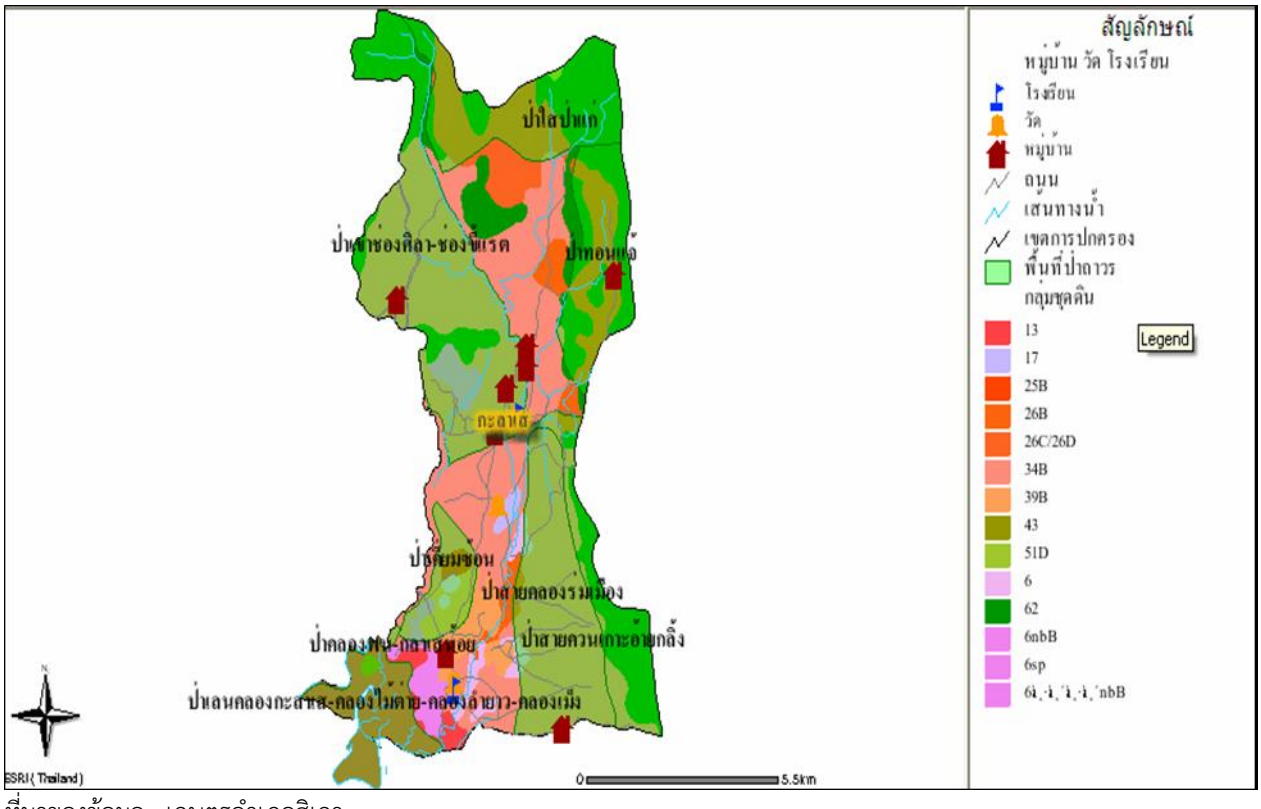

<u>ที่มาของข้อมูล</u> : เกษตรอำเภอสิเกา

๑.๕ ลักษณะของแหล่งน้ำ

เขตพื้นที่องค์การบริหารส่วนตำบลเขาไม้แก้ว มีคลองธรรมชาติ ๓ สาย คือ

๑. คลองกะลาเส ไหลผ่านทางตอนเหนือของตำบลมาทางตอนใต้

๒. คลองหินร้อง ไหลผ่านทางด้านตะวันออกในแนวเหนือ - ใต้

๓. ห้วยทุ่งรักษ์เป็นแนวแบ่งเขตระหว่างตำบลกะลาเส และตำบลเขาไม้แก้ว

๑.๖ ลักษณะของไม้และป่าไม้

สภาพพื้นที่ของตำบลกะลาเสทางตอนเหนือเรื่อยลงมาทางด้านตะวันออก มีภูเขาหลายลูกแต่ไม่สูงนัก มีแนวเขตป่าสงวนแห่งชาติ ได้แก่ คลองชี และป่าทอนแจ้ ทางบริเวณด้านตะวันออกเฉียงใต้ มีทั้งแนวเขตป่าสงวนแห่งชาติ และป่าไม่ถาวรตามมติ ครม. ได้แก่ ป่าสายคลองร่มเมือง และมีเทือกเขาเป็นแนวกั้นแบ่งเขตระหว่าง อำเภอสิเกา และอำเภอวังวิเศษ ส่วนทางด้านตะวันตกเฉียงใต้ มีแนวเขตป่าสงวนแห่งชาติซ้อนอยู่กับแนวเขตป่าถาวรตามมติ ครม. ได้แก่ ป่าเคี่ยมซ้อน และทางตอนใต้ติดกับตำบลเขาไม้แก้ว ด้านทิศตะวันตก มีแนวเขตป่าสงวนแห่งชาติเป็นป่าโกงกาง

๒.ด้านการเมืองการปกครอง

๒.๑ เขตการปกครอง

องค์การบริหารส่วนตำบลเขากะลาเส มีจำนวนหมู่บ้านที่อยู่ในเขตองค์การบริหารส่วนตำบลเต็มทั้งหมู่บ้าน จำนวน ๗ หมู่บ้าน

หมู่ที่	ชื่อหมู่บ้าน	ชื่อผู้นำหมู่บ้าน/ชุมชน	หมายเหตุ
๑	หมู่บ้านกะลาเส	นายจำลอง ตี้พั้ว	ผู้ใหญ่บ้าน
๒	หมู่บ้านควนกุน	นายยงยุทธ ตี้ฮ้อ	กำนัน
๓	หมู่บ้านโตน	นายณรงค์ชัย ช่วยเกิด	ผู้ใหญ่บ้าน
๔	หมู่บ้านพรุเตย	นายสมบูรณ์ ทองศรีนุช	ผู้ใหญ่บ้าน
๕	หมู่บ้านหนองใหญ่	นายสมพร แซ่อ่อง	ผู้ใหญ่บ้าน
๖	หมู่บ้านไทรทอง	นายเรวุฒิ แนมจันทร์	ผู้ใหญ่บ้าน
๗	หมู่บ้านโตนใน	นายจตุพร มีเสน	ผู้ใหญ่บ้าน

<u>ที่มาของข้อมูล</u> : อบต.กะลาเส ณ เดือน มิถุนายน พ.ศ.๒๕๖๔

๒.๑.๑. หมู่บ้านที่อยู่ในเขตองค์การบริหารส่วนตำบลกะลาเส มีทั้งหมด ๗ หมู่บ้าน

๒.๑.๒ จำนวนสมาชิกสภาองค์การบริหารส่วนตำบลกะลาเส มีจำนวน ๗ คน ประกอบด้วย

๑. นายนิพนธ์ วัลละศิริ ส.อบต.หมู่ที่ ๑
๒. นายกมณสิทธิ์ อั้นเต้ง ส.อบต.หมู่ที่ ๒
๓. นายสมพรชัย สุขจีน ส.อบต.หมู่ที่ ๓
๔. นายจีระศักดิ์ ขาวเรือง ส.อบต.หมู่ที่ ๔
๕. นายย้น ตี้ฮ้อ ส.อบต.หมู่ที่ ๕
๖. นายสุรเชษฐ์ เรืองโรจน์ ส.อบต.หมู่ที่ ๖
๗. นายนิคม ลูกแก้ว ส.อบต.หมู่ที่ ๗

๒.๑.๓ ประธานสภาองค์การบริหารส่วนตำบลกะลาเส คือ นายสุรเชษฐ์ เรืองโรจน์
รองประธานสภาองค์การบริหารส่วนตำบลกะลาเส คือ นายจีระศักดิ์ ขาวเรือง
เลขานุการสภาองค์การบริหารส่วนตำบลกะลาเส คือ นายย้น ตี้ฮ้อ

๒.๑.๔ นายกองค์การบริหารส่วนตำบลกะลาเส คือ นายชัยฤทธิ์ ถ่ายย้วน
รองนายก อบต. คนที่ ๑ คือ นายบุญรินทร์ ทรัพย์สิน
รองนายก อบต. คนที่ ๒ คือ นายดำรงค์ สินไชย
เลขานุการนายก อบต. คือ นายนิกร ปราบเขต
๒.๑.๕ ปลัดองค์การบริหารส่วนตำบลกะลาเส คือ (ว่าง)

๒.๒ การเลือกตั้ง

๑) การเลือกตั้งผู้บริหารและสมาชิกสภาองค์การบริหารส่วนตำบล ตามพระราชบัญญัติสภาตำบลและองค์การบริหารส่วนตำบล พ.ศ. ๒๕๓๗ และที่แก้ไขเพิ่มเติมถึงปัจจุบัน มีจำนวน ๗ หมู่บ้าน หมู่บ้านละ ๑ คน ๗ หมู่บ้าน รวมเป็น ๗ คน และมีนายกองค์การบริหารส่วนตำบล ๑ คน พร้อมด้วยทีมบริหารและประชาชนในเขตพื้นที่องค์การบริหารส่วนตำบลกะลาเส ส่วนใหญ่ร่วมกิจกรรมทางการเมืองเสมอมา และประชาชนในพื้นที่มีการช่วยเหลืองานขององค์การบริหารส่วนตำบลกะลาเส เสนอแนะในกิจกรรมและการดำเนินงานต่างๆ เช่น การจัดประชุมประชาคมในการจัดทำแผนพัฒนา การประชุมภาคส่วนอื่นๆ การประชุมรับฟังความคิดเห็นในการดำเนินโครงการต่างๆ จะผ่านการทำประชาคมและการมีส่วนร่วมของประชาชนทุกครั้ง

ข้อมูลการเลือกตั้งครั้งล่าสุด (เลือกสมาชิกสภาผู้แทนราษฎร) ปี พ.ศ.๒๕๖๒

ข้อมูลการเลือกตั้งตำบลกะลาเส อำเภอสิเกา จังหวัดตรัง				
หมู่ที่	**ชื่อหมู่บ้าน**	จำนวนผู้มีสิทธิเลือกตั้ง	จำนวนผู้มาใช้สิทธิเลือกตั้ง	คิดเป็นร้อยละ
๑	หมู่บ้านกะลาเส	๖๗๒	๕๖๔	๘๓.๙๓
๒	หมู่บ้านควนกุน	๖๓๕	๕๕๓	๘๗.๐๙
๓	หมู่บ้านโตน	๗๑๘	๕๙๙	๘๓.๔๓
๔	หมู่บ้านพรุเตย	๘๐๒	๗๒๗	๙๐.๖๕
๕	หมู่บ้านหนองใหญ่	๓๒๘	๒๘๕	๘๖.๘๙
๖	หมู่บ้านไทรทอง	๔๗๗	๔๓๗	๙๑.๖๑
๗	หมู่บ้านโตนใน	๑,๐๔๒	๘๙๑	๘๕.๕๑
รวม		๔,๖๗๔	๔,๐๕๖	๘๖.๗๘

<u>ที่มาของข้อมูล</u> : ข้อมูลประชากรจากทะเบียนราษฎร์อำเภอสิเกา ณ เดือน พฤษภาคม พ.ศ. ๒๕๖๒

๓.ประชากร

๓.๑ ข้อมูลเกี่ยวกับจำนวนประชากร

๑) องค์การบริหารส่วนตำบลกะลาเส มีประชากรทั้งสิ้น จำนวน ๖,๒๖๐ คน โดยแยกเป็นชาย จำนวน ๓,๑๖๓ คน หญิง จำนวน ๓,๐๙๗ คน มีครัวเรือนทั้งสิ้น ๒,๑๗๔ ครัวเรือน โดยแยกเป็นหมู่บ้านต่างๆ ดังนี้

หมู่ที่	ชื่อหมู่บ้าน	จำนวนครัวเรือน
๑	หมู่บ้านกะลาเส	๓๒๑
๒	หมู่บ้านกะลาเสน้อย	๒๙๒
๓	หมู่บ้านโตน	๓๘๘
๔	หมู่บ้านพรุเตย	๓๒๑
๕	หมู่บ้านหนองใหญ่	๑๓๓
๖	หมู่บ้านไทรทอง	๒๒๔
๗	หมู่บ้านโตนใน	๔๙๕
รวม		**๒,๑๗๔**

๒) ข้อมูลเปรียบเทียบประชากร ๕ ปีย้อนหลัง (พ.ศ.๒๕๖๑ – ๒๕๖๕) และการคาดการณ์แนวโน้มประชากรในอนาคต

ปี พ.ศ.	เพศ		รวม	การเพิ่มขึ้น(+)/ลดลง(-)	
	ชาย	หญิง		คน	ร้อยละ
๒๕๖๑	๓,๑๓๓	๓,๐๙๔	๖,๒๒๗	-	-
๒๕๖๒	๓,๑๓๕	๓,๑๐๖	๖,๒๔๑	๑๔	+๐.๓๐
๒๕๖๓	๓,๑๓๙	๓,๐๙๖	๖,๒๓๕	๖	-๐.๑๓
๒๕๖๔	๓,๑๔๖	๓,๐๘๘	๖,๒๓๔	๑	-๐.๐๒
๒๕๖๕	๓,๑๖๓	๓,๐๙๗	๖,๒๖๐	๒๖	+๐.๕๕
เฉลี่ย	**๓,๑๔๓**	**๓,๐๙๖**	**๖,๒๓๙**	**๑๒**	**+๐.๒๕**

<u>ที่มาของข้อมูล</u> : ข้อมูลประชากรจากทะเบียนราษฎร์อำเภอสิเกา ณ เดือน เมษายน พ.ศ. ๒๕๖๔

กราฟแท่งแสดงการเปรียบเทียบข้อมูลประชากรชาย – หญิง

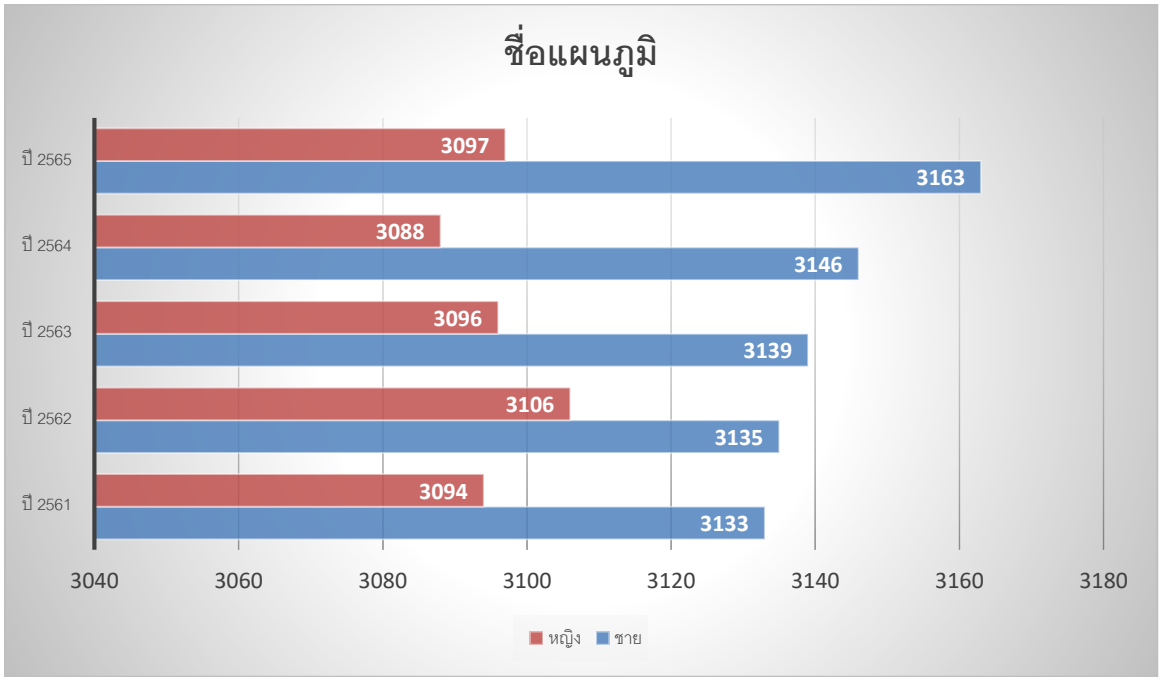

ที่มาของข้อมูล : ข้อมูลประชากรจากทะเบียนราษฎร์อำเภอสิเกา ประจำปี ๒๕๖๕

กราฟเส้นแสดงแนวโน้มข้อมูลประชากรชาย – หญิง

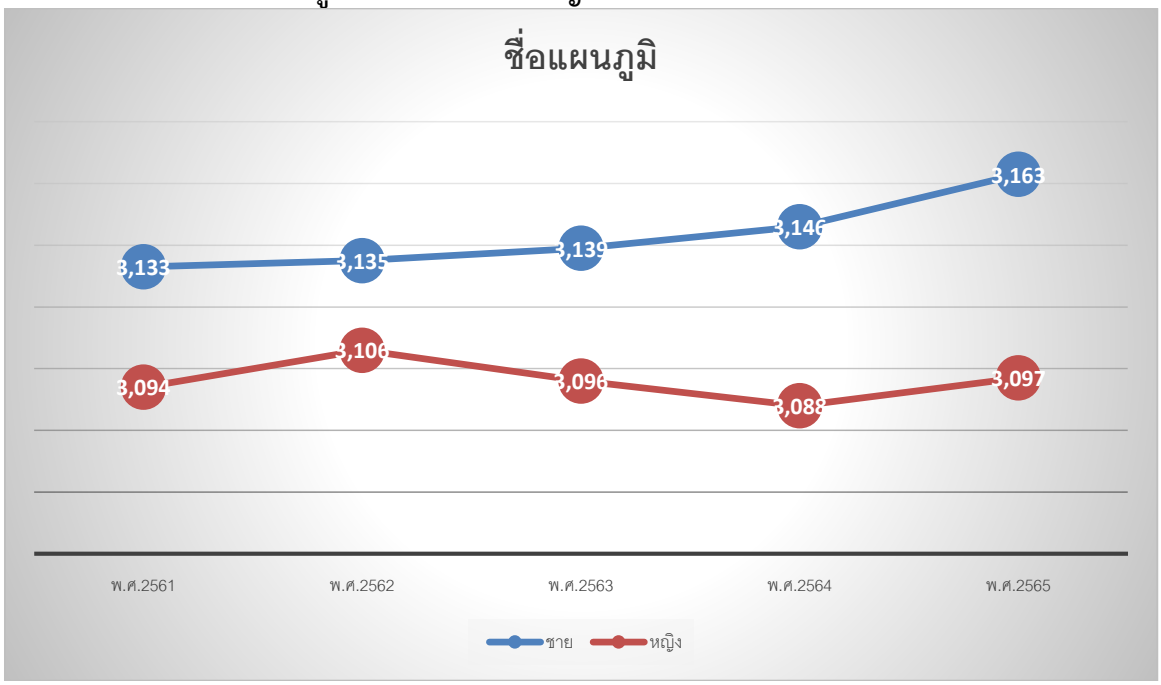

ที่มาของข้อมูล : ข้อมูลประชากรจากทะเบียนราษฎร์อำเภอสิเกา ประจำปี ๒๕๖๕

จากสถิติข้อมูลประชากรตามตารางและกราฟที่แสดงในข้างต้นปรากฏว่ามีค่าเฉลี่ยของประชากรรวมในระยะ ๕ ปี ย้อนหลัง (พ.ศ.๒๕๖๑- ๒๕๖๕) โดยแนวโน้มของประชากรชายจะมากกว่าประชากรหญิง และมีแนวโน้มของประชากรชายเพิ่มขึ้นทุกปีๆ จึงคาดการณ์ได้ว่าในอนาคตนั้นประชากรชายจะมากขึ้นกว่าประชากรหญิง

๓.๒ ช่วงอายุและจำนวนประชากร

ช่วงอายุ (ปี)	เพศชาย		เพศหญิง		รวม	
	คน	%	คน	%	คน	%
๐๐-๐๔	๑๗๕	๒.๘๐	๑๗๕	๒.๘๐	๓๕๐	๕.๕๙
๐๕-๐๙	๑๙๘	๓.๑๖	๑๙๗	๓.๑๕	๓๙๕	๖.๓๑
๑๐-๑๔	๒๓๓	๓.๗๒	๒๐๗	๓.๓๑	๔๔๐	๗.๐๓
๑๕-๑๙	๒๔๓	๓.๘๘	๒๒๙	๓.๖๖	๔๗๒	๗.๕๔
๒๐-๒๔	๒๗๖	๔.๔๑	๒๒๐	๓.๕๑	๔๙๖	๗.๙๒
๒๕-๒๙	๒๔๗	๓.๙๕	๒๖๗	๔.๒๗	๕๑๔	๘.๒๑
๓๐-๓๔	๒๔๙	๓.๙๘	๒๓๕	๓.๗๕	๔๘๔	๗.๗๓
๓๕-๓๙	๒๓๘	๓.๘๐	๒๔๗	๓.๙๕	๔๘๕	๗.๗๕
๔๐-๔๔	๒๔๖	๓.๙๓	๒๐๕	๓.๒๗	๔๕๑	๗.๒๐
๔๕-๔๙	๒๔๕	๓.๙๑	๒๒๑	๓.๕๓	๔๖๖	๗.๔๔
๕๐-๕๔	๒๓๗	๓.๗๘	๒๐๙	๓.๓๔	๔๔๖	๗.๑๒
๕๕-๕๙	๑๙๔	๓.๑๐	๒๐๑	๓.๒๑	๓๙๕	๖.๓๑
๖๐-๖๔	๑๕๕	๒.๔๘	๑๖๐	๒.๕๖	๓๑๕	๕.๐๓
๖๕-๖๙	๙๐	๑.๔๔	๑๐๖	๑.๖๙	๑๙๖	๓.๑๓
๗๐-๗๔	๕๖	๐.๘๙	๗๓	๑.๑๗	๑๒๙	๒.๐๖
๗๕-๗๙	๓๖	๐.๕๗	๕๖	๐.๘๙	๙๒	๑.๔๗
๘๐ ปีขึ้นไป	๔๕	๐.๗๒	๘๙	๑.๔๒	๑๓๔	๒.๑๔
รวม	**๓,๑๖๓**	**๕๐.๕๒**	**๓,๐๙๗**	**๔๙.๔๘**	**๖,๒๖๐**	**๑๐๐.๐๐**

<u>ที่มาของข้อมูล</u> : ข้อมูลประชากรจากทะเบียนราษฎร์อำเภอสิเกา ประจำปี ๒๕๖๕

จากตาราง ช่วงอายุและจำนวนประชากรของตำบลกะลาเสและปีรามิดประชากรในปี พ.ศ. ๒๕๖๕ นี้ อธิบายได้ว่าประชากรทั้งหมดในตำบล มีจำนวน ๖,๒๖๐ คน แยกเป็น เพศชาย ๓,๑๖๓ คน คิดเป็นร้อยละ ๕๐.๕๒ เพศหญิง ๓,๐๙๗ คน คิดเป็นร้อยละ ๔๙.๔๘ ซึ่งกลุ่มประชากรในตำบลกะลาเสส่วนใหญ่อยู่ในวัยทำงานมากที่สุด รองลงมาคือแรกเกิดจนถึงวัยเรียน และกลุ่มประชากรที่น้อยที่สุดคือกลุ่มวัยผู้สูงอายุ ซึ่งข้อมูลดังกล่าวนี้สามารถนำไปประกอบการวางแผนหรือการตัดสินใจของการบริหารงานในตำบลได้อย่างมีประสิทธิภาพมากยิ่งขึ้น และสามารถนำข้อมูลดังกล่าวไปกำหนดนโยบายเพื่อให้การดำเนินงานบรรลุตามวัตถุประสงค์ของการพัฒนาในพื้นที่ได้อย่างดียิ่ง

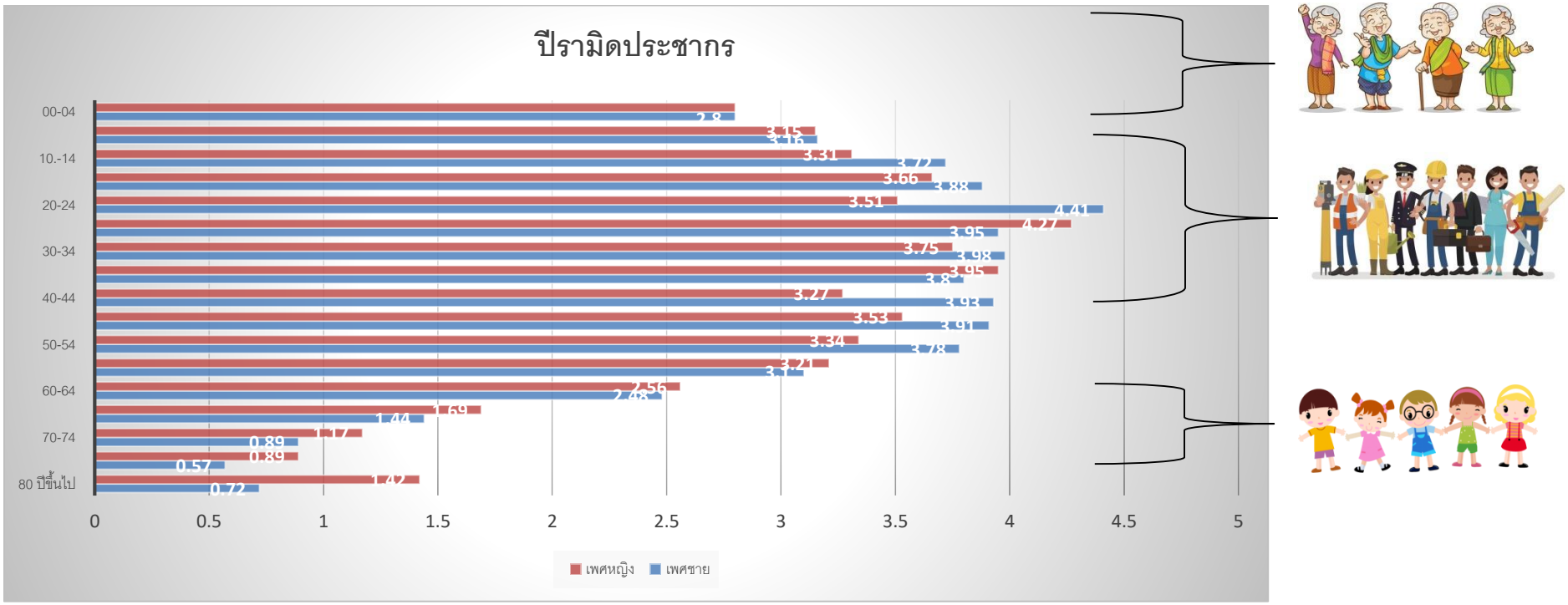

๔.สภาพทางสังคม

ลักษณะทางสังคมเป็นสังคมชนบท มีบ้านเรือนตั้งอยู่กระจัดกระจาย ไม่มีลักษณะเป็นชุมชน แต่มีลักษณะเป็นกลุ่มบ้านหลาย ๆ กลุ่มแต่ละกลุ่มบ้านมักจะเป็นเครือญาติกันส่วนใหญ่ ลักษณะความสัมพันธ์ของคนภายในหมู่บ้าน ตำบลมักจะเป็นลักษณะต่างพึ่งพาอาศัยซึ่งกันและกันบริเวณที่มีความหนาแน่นของบ้านเรือนมากที่สุด คือ บ้านโตน หมู่ที่ ๗

๔.๑ การศึกษา

องค์การบริหารส่วนตำบลกะลาเส มีสถานศึกษา/แหล่งที่ให้ความรู้กับเด็กนักเรียน จำนวน ๓ แห่ง ดังนี้

๑. โรงเรียนกมลศรี ตั้งอยู่ หมู่ที่ ๑ เปิดสอนระดับชั้นอนุบาลถึงมัธยมศึกษาตอนต้น (อนุบาล-ม.๓)

๒. โรงเรียนบ้านโตน ตั้งอยู่ หมู่ที่ ๗ เปิดสอนระดับชั้นอนุบาลถึงประถมศึกษา (อนุบาล-ป.๖)

๓. โรงเรียนพรุเตย ตั้งอยู่ หมู่ที่ ๔ เปิดสอนระดับชั้นอนุบาลถึงประถมศึกษา (อนุบาล-ป.๖)

ศูนย์พัฒนาเด็กเล็ก จำนวน ๑ ศูนย์ ได้แก่

๑. ศูนย์พัฒนาเด็กเล็กบ้านกะลาเส ตั้งอยู่หมู่ที่ ๒

๔.๒ สาธารณสุข

องค์การบริหารส่วนตำบลกะลาเส มีหน่วยพยาบาลที่ให้บริการประชาชนในเรื่องของการรักษาพยาบาล จำนวน ๒ แห่ง ดังนี้

๑. โรงพยาบาลส่งเสริมสุขภาพตำบลกะลาเส ตั้งอยู่ที่ หมู่ที่ ๒

๒. โรงพยาบาลส่งเสริมสุขภาพบ้านกะลาเส ตั้งอยู่ที่ หมู่ที่ ๑

๔.๓ อาชญากรรม

คดี	จำนวนคดี (ราย)					
	พ.ศ.๒๕๖๑	พ.ศ.๒๕๖๒	พ.ศ.๒๕๖๓	พ.ศ.๒๕๖๔	พ.ศ.๒๕๖๕	รวม
พ.ร.บ.ป่าไม้				๑		๑
พ.ร.บ.อาวุธปืน	๑๑	๑๑	๑๐	๕	๓	๔๐
พ.ร.บ.ประมง						
ลักทรัพย์	๘	๘	๔	๖	๓	๒๙
ทำร้ายร่างกาย						
พยายามฆ่า	๒	๓	๑	๔		๑๐
พ.ร.บ.การพนัน	๓		๑	๙	๒	๑๕
ข่มขืนกระทำชำเรา		๑				๑
ฉ้อโกง	๑					๑
พ.ร.บ.โซ่เลื่อยยนต์						
พ.ร.บ.คนต่างด้าว						
บุกรุก	๑		๑	๓		๕
ยักยอกทรัพย์						
ไม่แสดงใบอนุญาตประกอบธุรกิจ						
รวม	๒๖	๒๓	๑๗	๒๘	๘	๑๐๒

ที่มาของข้อมูล : สถานีตำรวจภูธรอำเภอสิเกา ประจำปี พ.ศ.๒๕๖๕

๔.๓ ยาเสพติด

มีปัญหาผู้เสพยาเสพติดในพื้นที่ มีความจำเป็นต้องได้รับจัดสรรงบ ติดตั้งกล้องวงจรปิด ซึ่งสถิติการจับกุมคดียาเสพติดในพื้นที่ตั้งแต่ปี พ.ศ.๒๕๖๑ - ๒๕๖๕ มีดังนี้

คดี	จำนวนคดี (ราย)					
	พ.ศ.๒๕๖๑	พ.ศ.๒๕๖๒	พ.ศ.๒๕๖๓	พ.ศ.๒๕๖๔	พ.ศ.๒๕๖๕	รวม
ยาเสพติด	๖๐	๑๑๐	๑๑๖	๑๒๔	๒๓	๔๓๓

ที่มาของข้อมูล : สถานีตำรวจภูธรอำเภอสิเกา ประจำปี ๒๕๖๕

๔.๔ การสังคมสงเคราะห์

องค์การบริหารส่วนตำบลกะลาเส ได้ดำเนินการด้านการสังคมสงเคราะห์ ดังนี้

๑. ดำเนินการจ่ายเบี้ยยังชีพให้กับผู้สูงอายุ ผู้พิการ และผู้ป่วยเอดส์

๒. รับลงทะเบียนและประสานโครงการเงินอุดหนุนเพื่อการเลี้ยงดูเด็กแรกเกิด

๓. ประสานการทำบัตรผู้พิการ

๔. ดำเนินการช่วยเหลือผู้ยากจน ยากไร้ รายได้น้อย และผู้ด้อยโอกาสไร้ที่พึ่ง

๕. มวลชนจัดตั้ง

- อปพร. จำนวน ๑๙ คน
- อสม. จำนวน ๑๓๑ คน

๕.ระบบบริการพื้นฐาน

๕.๑ การคมนาคมขนส่ง

การคมนาคมในพื้นที่ขององค์การบริหารส่วนตำบลกะลาเส ใช้การคมนาคมทางบกเป็นสำคัญ โดยมีทางหลวงแผ่นดิน หมายเลข ๔๐๔๖ (ถนนตรัง - สิเกา) เป็นถนนสายหลักในการในการเดินทางเข้าสู่อำเภอ และตำบล นอกจากนี้ยังมีถนนทางหลวงชนบท และถนนของท้องถิ่นเป็นถนนโครงข่ายแยกจากถนนสายหลักเข้าสู่หมู่บ้านและเชื่อมโยงระหว่างหมู่บ้าน

๕.๒ การไฟฟ้า

- ปัจจุบันประชาชนในเขตองค์การบริหารส่วนตำบลกะลาเสมีไฟฟ้าใช้ครอบคลุมทั้งตำบล และนอกจากนี้ยังได้รับการติดตั้งระบบไฟฟ้าสาธารณะตามถนนสาธารณะ

๕.๓ การประปา

- องค์การบริหารส่วนตำบลกะลาเส ได้จัดให้มีกิจการประปาองค์การบริหารส่วนตำบลกะลาเส ทั้ง ๗ หมู่บ้าน เพื่อใช้ในการอุปโภค - บริโภค ของประชาชนในเขตองค์การบริหารส่วนตำบล

๕.๔ โทรศัพท์

- มีเสาส่งสัญญาณโทรศัพท์ จำนวน ๓ เครือข่าย

๑. บริษัท ทรูมูฟ จำกัด

๒. บริษัท บริษัท แอดวานซ์ อินโฟร์ เซอร์วิส จำกัด (มหาชน)

๓. บริษัท โทเทิ่ล แอ็คเซ็ส คอมมูนิเคชั่น จำกัด

- ประชาชนส่วนใหญ่มีโทรศัพท์เคลื่อนที่ใช้

๕.๕ ไปรษณีย์หรือการสื่อสารหรือการขนส่ง และวัสดุ ครุภัณฑ์

ที่ทำการไปรษณีย์ที่ใกล้ที่สุด ได้แก่ ไปรษณีย์อำเภอสิเกา อ.สิเกา และไปรษณีย์อำเภอวังวิเศษ อ.วังวิเศษ จ.ตรัง

๖.ระบบเศรษฐกิจ

๖.๑ การเกษตร (ที่มาของข้อมูล : สำนักงานเกษตรอำเภอสิเกา ประจำปี ๒๕๖๕)

การผลิตพืชที่สำคัญของตำบลกะลาเสส่วนใหญ่ปลูกยางพารา ปาล์มน้ำมันและไม้ผล ดังรายละเอียด ต่อไปนี้

๑. ยางพารา เป็นอาชีพหลักของตำบลกะลาเส มีพื้นที่ทั้งหมด ดังนี้

- พื้นที่ปลูกยางพารา ๑๐,๘๒๗.๕๒ ไร่
- พันธุ์ยางพารา ส่วนใหญ่เป็นพันธุ์ RRIT ๒๕๑ และพันธุ์ RRIM ๖๐๐
- ผลผลิตเฉลี่ย ๒๖๑ กิโลกรัม/ไร่/ปี
- เกษตรกรที่ปลูกยางพารา ๕๒.๖๒ %

๒. ปาล์มน้ำมัน เป็นอาชีพรองจากยางพารา ส่วนใหญ่เป็นลูกผสมเทเนอร่า

- พื้นที่ปลูก ๙,๗๔๘.๒๖ ไร่
- ผลผลิตเฉลี่ย ๒,๗๒๐ กิโลกรัม/ไร่/ปี
- เกษตรกรที่ปลูกปาล์มน้ำมัน ประมาณ ๔๗.๓๘ %

๓. การปลูกพืชผัก-พืชไร่ ไม้ผล เช่น ผักเมี่ยง ถั่วฝักยาว สัปปะรด เป็นต้น

๔. การปลูกไม้ยืนต้น เช่น มังคุด, ทุเรียน, ลองกอง เป็นต้น

๕. การเลี้ยงสัตว์ เลี้ยงเป็นอาชีพเสริม เช่น โคพื้นเมือง,แพะ, ไก่พื้นเมือง เป็นต้น

๖.๒ การปศุสัตว์

หมู่ที่	เกษตรกร (ราย)		ชนิดและจำนวนของสัตว์ (ตัว)						
		โคเนื้อ	กระบือ	หมู	ไก่	เป็ด	แพะ	อื่นๆ	พืชอาหารสัตว์ (ไร่)
๑	๒๙	๑๐๘	-	-	๑,๕๔๕	๑๔๗	-	๑๐๙	-
๒	๗๒	๓๙๔	-	๑๐๒	๓,๗๕๗	๕๖๑	๑๑	๙๗	-
๓	๓๒	๑๘๓	-	๖	๑,๗๖๓	๕๑	-	๕๐	-
๔	๘๔	๖๕๕	๑	-	๓,๙๖๙	๔๘	๑๐	๑๒๓	๕
๕	๒๖	๑๔๙	-	-	๑,๔๔๖	๓๔	-	๕๒	-
๖	๓๙	๑๘๑	-	-	๒,๐๔๒	๓๙	๑๒๘	๗๑	-
๗	๖๐	๒๐๔	-	๑๑๓	๓,๖๓๒	๓๖๑	๓๒	๙๕	-
รวม	๓๔๒	๑,๘๗๔	๑	๒๒๑	๑๘,๑๕๔	๑,๒๔๑	๑๘๑	๕๙๗	๕

ที่มาของข้อมูล : ปศุสัตว์อำเภอสิเกา ประจำปี ๒๕๖๕

๖.๔ การบริการ

- บริการนวดแผนไทยทุกวัน เว้นวันหยุดราชการ ที่ โรงพยาบาลส่งเสริมสุขภาพตำบลเขาไม้แก้ว

๖.๕ การท่องเที่ยว

แหล่งท่องเที่ยวทางธรรมชาติสำคัญได้แก่

▶ สถานที่ท่องเที่ยวในตำบลที่สำคัญ ๆ ได้แก่ วัดกมลศรี เป็นสถานที่เก็บสรีระของหลวงพ่อเงื่อม สรรพจักร (พระครูกมลวรการหรือหลวงพ่อเงื่อม อังสุกาโร) ซึ่งเป็นที่นับถือและสักการะบูชาของลูกศิษย์ตำบลกะลาเสและพื้นที่ใกล้เคียง จึงได้อัญเชิญไปไว้บนเจดีย์ที่สร้างใหม่ไว้ให้ลูกศิษย์ได้สักการะบูชา

วัดกมลศรี

▶ วารี ปาร์ค รีสอรท์ เป็นสถานที่ให้บริการที่พักและร้านอาหาร ที่อยู่เลขที่๗๘ หมู่ที่ ๓ ต.กะลาเส อ.สิเกา จ.ตรัง ๙๒๑๕๐ เบอร์โทร ๐๗๕ ๒๙๓๐๕๒

▶ น้ำตกโตน หมู่ที่ ๓ ต.กะลาเส อ.สิเกา จ.ตรัง

▶ อ่างเก็บน้ำบ้านพรุเตย หมู่ที่ ๔ ต.กะลาเส อ.สิเกา จ.ตรัง

▶ ป่าชุมชน หมู่ที่ ๒



▶ ร้านก๋วยเตี๋ยวพะยูน & Coffee หมู่ที่ ๑ ต. กะลาเส อ. สิเกา จ. ตรัง

๖.๕ อุตสาหกรรม

ตำบลกะลาเส อำเภอสิเกา จังหวัดตรัง มีโรงงานอุตสาหกรรม ๒ แห่ง คือ บริษัท ล่ำสูง (ประเทศไทย) จำกัด (มหาชน) ซึ่งเป็นโรงงานสกัดน้ำมันปาล์มดิบ เครื่องหมายการค้า (หยก) และบริษัท เอสพีโอ อะโกร จำกัด เป็นโรงงานสกัดน้ำมันดิบ

๖.๖ แรงงาน

ประชากรในเขตองค์การบริหารส่วนตำบลกะลาเสประกอบอาชีพหลายอาชีพ เช่น เกษตรกร โดยเฉพาะการทำสวนยางพารา สวนปาล์มน้ำมันเป็นอาชีพหลัก อาชีพรองลงมารับจ้างทั่วไป ค้าขาย รับราชการ ฯลฯ

จำนวนประชากร จำแนกตามประเภทอาชีพ
ข้อมูลความจำเป็นพื้นฐาน ระดับตำบล

ประเภทอาชีพ	เพศชาย		เพศหญิง		รวม	
	คน	%	คน	%	คน	%
เกษตรกรรม-ทำนา	-	-	-	-	-	-
เกษตรกรรม-ทำไร่	๒	๐.๐๓	๑	๐.๐๒	๓	๐.๐๕
เกษตรกรรม-ทำสวน	๑,๙๔๘	๓๑.๑๒	๑,๗๘๓	๒๘.๔๘	๓,๗๓๑	๕๙.๖๐
เกษตรกรรม-ประมง	๒	๐.๐๓	๐	๐	๒	๐.๐๓
เกษตรกรรม-ปศุสัตว์	๒	๐.๐๓	๐	๐	๒	๐.๐๓
รับราชการ เจ้าหน้าที่ของรัฐ	๑๙	๐.๓๐	๓๘	๐.๖๑	๕๗	๐.๙๑
พนักงานรัฐวิสาหกิจ	๓	๐.๐๕	๑๕	๐.๒๔	๑๘	๐.๒๙
พนักงานบริษัท	๕๑	๐.๘๑	๖๑	๐.๙๗	๑๑๒	๑.๗๙
รับจ้างทั่วไป	๔๑๙	๖.๖๙	๔๐๙	๖.๕๓	๘๒๘	๑๓.๒๓
ค้าขาย	๒๖	๐.๔๒	๗๙	๑.๒๖	๑๐๕	๑.๖๘
ธุรกิจส่วนตัว	๓๒	๐.๕๑	๓๕	๐.๕๖	๖๗	๑.๐๙
อาชีพอื่น (นอกเหนือที่กล่าวมาแล้ว)	๑๘	๐.๒๙	๓๓	๐.๕๓	๕๑	๐.๘๑
กำลังศึกษา	๕๔๘	๘.๗๕	๔๙๕	๗.๙๑	๑,๐๔๓	๑๖.๖๖
ไม่มีอาชีพ	๙๓	๑.๔๙	๑๔๘	๒.๓๖	๒๔๑	๓.๘๕
รวม	**๓,๑๖๓**	**๕๐.๕๒**	**๓,๐๙๗**	**๔๙.๔๗**	**๖,๒๖๐**	**๑๐๐.๐๐**

๗.ศาสนา ประเพณี วัฒนธรรม

๗.๑ การนับถือศาสนา

- ประชาชนในตำบลกะลาเสโดยส่วนใหญ่นับถือศาสนาพุทธ โดยจำแนกข้อมูลดังนี้

จำนวนประชากร จำแนกตามศาสนา ปี ๒๕๖๔ ข้อมูลความจำเป็นพื้นฐาน ระดับตำบล

ศาสนา	เพศชาย		เพศหญิง		รวม	
	คน	%	คน	%	คน	%
พุทธ	๓,๑๔๑	๕๐.๑๘	๓,๐๘๐	๔๙.๒๐	๖,๒๒๑	๙๙.๓๘
คริสต์	๑๐	๐.๑๖	๙	๐.๑๔	๑๙	๐.๓๐
อิสลาม	๑๒	๐.๑๙	๘	๐.๑๓	๒๐	๐.๓๒
ซิกส์	-	-	-	-	-	-
ฮินดู	-	-	-	-	-	-
อื่นๆ	-	-	-	-	-	-
รวม	**๓,๑๖๓**	**๕๐.๕๓**	**๓,๐๙๗**	**๔๙.๔๗**	**๖,๒๖๐**	**๑๐๐.๐๐**

๖.๖ อุตสาหกรรม

ตำบลกะลาเส อำเภอสิเกา จังหวัดตรัง มีโรงงานอุตสาหกรรม ๑ แห่ง คือ บริษัท ล่ำสูง (ประเทศไทย) จำกัด (มหาชน) ซึ่งเป็นโรงงานสกัดน้ำมันปาล์มดิบ เครื่องหมายการค้า (หยก)

๖.๗ แรงงาน

ประชากรในเขตองค์การบริหารส่วนตำบลกะลาเสประกอบอาชีพหลายอาชีพ เช่น เกษตรกร โดยเฉพาะการทำสวนยางพารา สวนปาล์มน้ำมันเป็นอาชีพหลัก อาชีพรองลงมารับจ้างทั่วไป ค้าขาย รับราชการ ฯลฯ

จำนวนประชากร จำแนกตามประเภทอาชีพ ประจำปี ๒๕๖๔
ข้อมูลความจำเป็นพื้นฐาน ระดับตำบล

ประเภทอาชีพ	เพศชาย		เพศหญิง		รวม	
	คน	%	คน	%	คน	%
เกษตรกรรม-ทำนา	-	-	-	-	-	-
เกษตรกรรม-ทำไร่	๒	๐.๐๓	๑	๐.๐๒	๓	๐.๐๕
เกษตรกรรม-ทำสวน	๑,๙๔๘	๓๑.๑๒	๑,๗๘๓	๒๘.๔๘	๓,๗๓๑	๕๙.๖๐
เกษตรกรรม-ประมง	๒	๐.๐๓	๐	๐	๒	๐.๐๓
เกษตรกรรม-ปศุสัตว์	๒	๐.๐๓	๐	๐	๒	๐.๐๓
รับราชการ เจ้าหน้าที่ของรัฐ	๑๙	๐.๓๐	๓๘	๐.๖๑	๕๗	๐.๙๑
พนักงานรัฐวิสาหกิจ	๓	๐.๐๕	๑๕	๐.๒๔	๑๘	๐.๒๙
พนักงานบริษัท	๕๑	๐.๘๑	๖๑	๐.๙๗	๑๑๒	๑.๗๙
รับจ้างทั่วไป	๔๑๙	๖.๖๙	๔๐๙	๖.๕๓	๘๒๘	๑๓.๒๓
ค้าขาย	๒๖	๐.๔๒	๗๙	๑.๒๖	๑๐๕	๑.๖๘
ธุรกิจส่วนตัว	๓๒	๐.๕๑	๓๕	๐.๕๖	๖๗	๑.๐๙
อาชีพอื่น (นอกเหนือที่กล่าวมาแล้ว)	๑๘	๐.๒๙	๓๓	๐.๕๓	๕๑	๐.๘๑
กำลังศึกษา	๕๔๘	๘.๗๕	๔๙๕	๗.๙๑	๑,๐๔๓	๑๖.๖๖
ไม่มีอาชีพ	๙๓	๑.๔๙	๑๔๘	๒.๓๖	๒๔๑	๓.๘๕
รวม	**๓,๑๖๓**	**๕๐.๕๒**	**๓,๐๙๗**	**๔๙.๔๗**	**๖,๒๖๐**	**๑๐๐.๐๐**

<u>ที่มาของข้อมูล</u> : จากข้อมูลความจำเป็นพื้นฐานระดับตำบล ปี ๒๕๖๔ (จปฐ)

๗.ศาสนา ประเพณี วัฒนธรรม

๗.๑ การนับถือศาสนา

- ประชาชนในตำบลกะลาเสโดยส่วนใหญ่นับถือศาสนาพุทธ โดยจำแนกข้อมูลดังนี้

จำนวนประชากร จำแนกตามศาสนา ปี ๒๕๖๔ ข้อมูลความจำเป็นพื้นฐาน ระดับตำบล

ศาสนา	เพศชาย		เพศหญิง		รวม	
	คน	%	คน	%	คน	%
พุทธ	๓,๑๔๑	๕๐.๑๘	๓,๐๘๐	๔๙.๒๐	๖,๒๒๑	๙๙.๓๘
คริสต์	๑๐	๐.๑๖	๙	๐.๑๔	๑๙	๐.๓๐
อิสลาม	๑๒	๐.๑๙	๘	๐.๑๓	๒๐	๐.๓๒
ซิกส์	-	-	-	-	-	-
ฮินดู	-	-	-	-	-	-
อื่นๆ	-	-	-	-	-	-
รวม	**๓,๑๖๓**	**๕๐.๕๓**	**๓,๐๙๗**	**๔๙.๔๗**	**๖,๒๖๐**	**๑๐๐.๐๐**

<u>ที่มาของข้อมูล</u> : จากข้อมูลความจำเป็นพื้นฐานระดับตำบล ปี ๒๕๖๔ (จปฐ)

โดยมีข้อมูลศาสนสถาน ดังนี้

- วัด จำนวน ๓ แห่ง คือ

๑. วัดกมลศรี ตั้งอยู่หมู่ที่ ๑
๒. สำนักสงฆ์พรุเตย ตั้งอยู่หมู่ที่ ๔
๓. สำนักสงฆ์ควนหินส้ม ตั้งอยู่หมู่ที่ ๗

- ศาลเจ้า จำนวน ๕ แห่ง คือ

๑. ศาลเจ้าแม่กวนอิม ตั้งอยู่หมู่ที่ ๒
๒. ศาลเจ้า ๑ แห่ง ตั้งอยู่หมู่ที่ ๓
๓. ศาลเจ้าฤาษีโกณทัญญะ ตั้งอยู่หมู่ที่ ๕
๔. ศาลเจ้า ๒ แห่ง ตั้งอยู่หมู่ที่ ๖

๗.๒ ประเพณีและงานประจำปี

- ประเพณีวันสงกรานต์
- ประเพณีสารทเดือนสิบ
- ประเพณีเข้าพรรษา
- งานวันเด็กแห่งชาติ
- งานแข่งขันกีฬา อบต.กะลาเส คัพ
- งานทำบุญครบรอบวันมรภาพของพระครูเงื่อม อังสุกาโร ณ วัดกมลศรี

๗.๓ ภูมิปัญญาท้องถิ่น ภาษาถิ่น

ภูมิปัญญาท้องถิ่น - ภาษาถิ่น คือ มากกว่าร้อยละ ๙๐ พูดภาษาใต้ (ภาษาถิ่น)

๘.ทรัพยากรธรรมชาติ

๘.๑ น้ำ

๑. แหล่งน้ำธรรมชาติ

- คลอง จำนวน ๑ แห่ง
- ห้วย,บึง หนองและอื่น ๆ จำนวน ๒ แห่ง

๒. แหล่งน้ำที่สร้างขึ้น

๑) บ่อบาดาลสาธารณะ จำนวน ๓ แห่ง

๒) ประปาหมู่บ้าน จำนวน ๑๕ แห่ง

๔) ฝาย จำนวน ๓ แห่ง

๕) สระน้ำ จำนวน ๕ แห่ง

๖) อ่างเก็บน้ำ จำนวน ๒ แห่ง

๘.๒ ภูเขา

พื้นที่ทางตะวันออกและทางทิศเหนือของตำบลเขากะลาเสเป็นที่ราบค่อนข้างสูงเป็นที่ราบมีภูเขา

๘.๓ ทรัพยากรธรรมชาติที่สำคัญขององค์กรปกครองส่วนท้องถิ่น

สภาพพื้นที่โดยทั่วไปขององค์การบริหารส่วนตำบลกะลาเสเป็นที่ราบลุ่มค่อนข้างสูง ซึ่งเหมาะแก่การประกอบอาชีพเกษตรกร เช่น ทำสวนยางพารา สวนปาล์มน้ำมัน